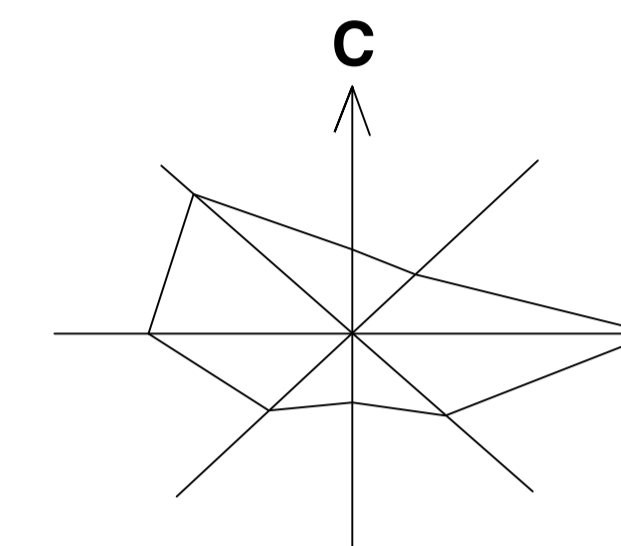


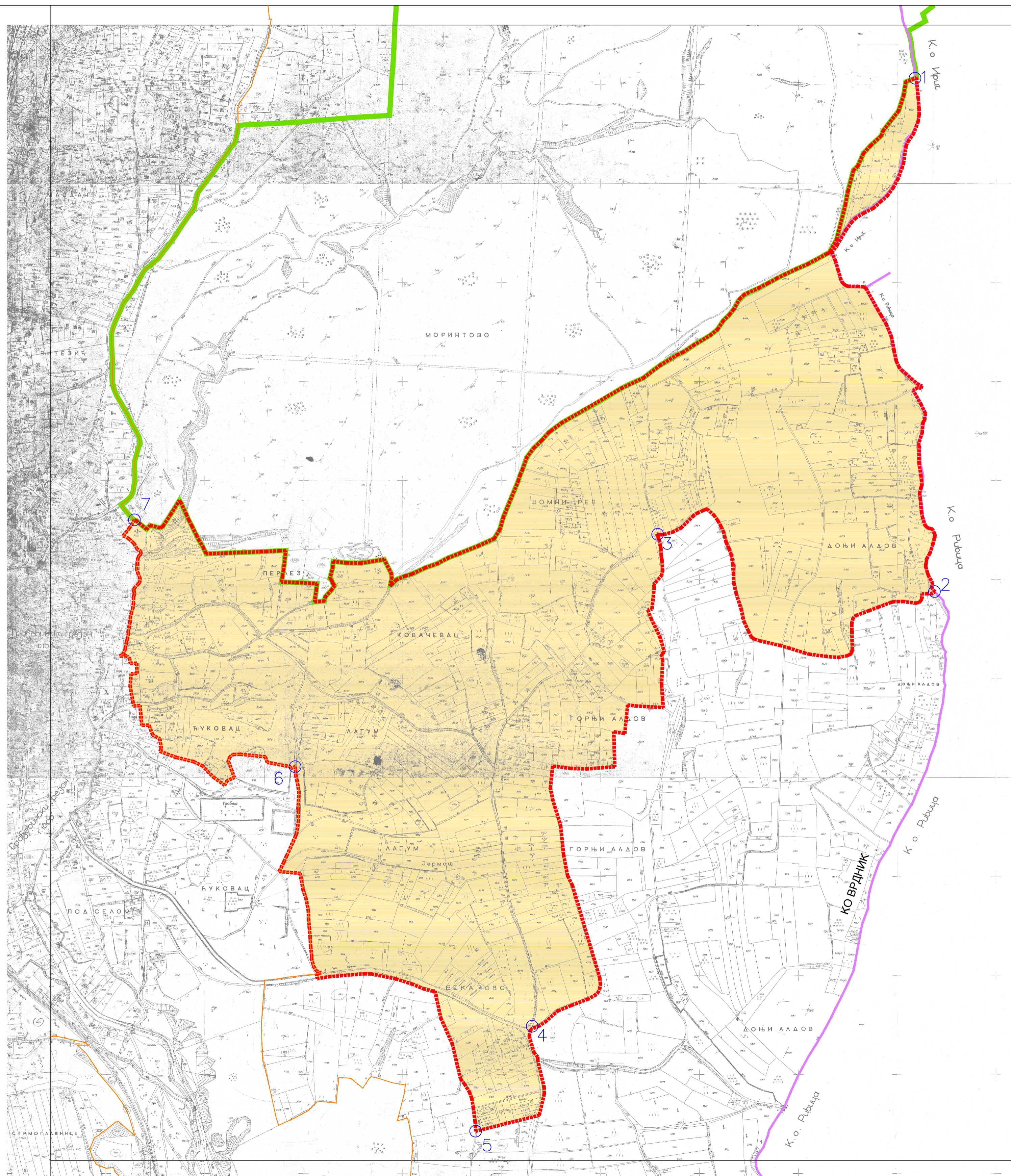
# ПРОСТОРНИ ПЛАН ОПШТИНЕ ИРИГ





P-1:10000

## ЗОНА КУЋА ЗА ОДМОР - 2 ( КО ВРДНИК )

- ЗОНА КУЋА ЗА ОДМОР И РЕКРЕАЦИЈУ
- ГРАНИЦА ЗОНЕ КУЋА ЗА ОДМОР И РЕКРЕАЦИЈУ
- ГРАНИЦА ГРАЂЕВИНСКОГ ПОДРУЧЈА НАСЕЉА ВРДНИК
- ГРАНИЦА НАЦИОНАЛНОГ ПАРКА "ФРУШКА ГОРА"
- ГРАНИЦА КАТАСТАРСКЕ ОПШТИНЕ



<b>НОСИЛАЦ ИЗРАДЕ ПЛАНА:</b>		ОПШТИНА: <b>ИРИГ</b>	Печат и потпис:
		ОВЛАШЋЕНО ЛИЦЕ:	
<b>ОБРАЂИВАЧ:</b>		<b>ЈП ЗАВОД ЗА УРБАНИЗАМ ВОЈВОДИНЕ НОВИ САД</b>	Печат и потпис:
		ДИРЕКТОР: ВЛАДИМИР ЗЕЛЕНОВИЋ дипл.инж.маш.	
<b>НАЗИВ ПЛАНА:</b>	<b>ПРОСТОРНИ ПЛАН ОПШТИНЕ ИРИГ</b>	Е - број: 2442	Печат и потпис:
<b>НАЗИВ КАРТЕ:</b>	<b>ЗОНА КУЋА ЗА ОДМОР - 2 ( КО ВРДНИК )</b>		
<b>ОДГОВОРНИ ПЛАНЕР:</b>	ЗОРИЦА САНАДЕР, дипл.инж.елек.		
<b>ПЛАНЕР САРАДНИК:</b>	РАДОМИР ОВУКА, дипл.инж.арх.		Датум: 2014. Бр.листа: 6-2